



QGIS

Deutschsprachiges Anwendertreffen

25. September 2015

08.30 – 17.30

Uni Kassel, FB 06

Arnold/Bode Straße 12, Hörsaal 5

Workshops im Gebäude K10, Henschelstraße, clab

- ✓ Praxisberichte
- ✓ Aktuelle Entwicklungen
- ✓ Workshops
- ✓ Erfahrungsaustausch

**QGIS
Anwendertreffen 2015**



**U N I K A S S E L
V E R S I T Ä T**

Anmeldung und Programm:

<http://qgis.jena.de>



QGIS Anwendertreffen am Freitag, den 25. September in Kassel

Nach den erfolgreichen QGIS-Anwendertreffen der letzten Jahre in der Schweiz und in Kassel, gibt es am 25. September 2015 ein weiteres deutschsprachiges QGIS Anwendertreffen. Die Veranstaltung wird gemeinsam von der *QGIS-Anwendergruppe DE e.V.*, dem *QGIS-Community-Team* sowie dem *Serviceportal GIS und Geodaten am FB 06 der Uni Kassel* getragen und wendet sich sowohl an erfahrene Anwender als auch an Interessierte, die sich erstmals über den Leistungsumfang freier GIS-Software informieren möchten.

Ziele der Veranstaltung

- x Austausch unter QGIS Anwendern und Networking,
- x Kontakt zwischen Anwendern und Entwicklern,
- x Präsentation der Möglichkeiten von QGIS, insbesondere für interessierte Einsteiger,
- x Vorstellung von Anwendungsbeispielen aus der Praxis,
- x Vorstellung der neuen Features und zukünftiger Entwicklungen.

Neben Vorträgen und Raum zum individuellen Erfahrungsaustausch, bietet das Anwendertreffen die Möglichkeit an verschiedenen kostenpflichtigen Workshops teilzunehmen.

Veranstalter: QGIS-Anwendergruppe DE e.V, QGIS-Community-Team
Serviceportal GIS und Geodaten am FB 06 der Uni Kassel

Datum und Ort: Freitag, 25. September 2015, 8:30 bis ca. 17:30 am Fachbereich Architektur, Stadt- und Landschaftsplanung der Universität Kassel (*Arnold/Bode Straße 12, Hörsaalzentrum II, Hörsal 5*).

Workshops im clab: *Henschelstraße 2, Gebäude K10*. 1. OG, Räume 2105, 2106, 2110.

Anreise: Die Uni ist optimal mit dem ÖPNV zu erreichen (*Ab Bhf. Kassel-Wilhelmshöhe, Strb. Linie 1. Richtung Holländische Straße bis Holländischer Platz, fährt viertelstündlich. Alternative: Linie 3 bis „Am Stern“, umsteigen in die 5 oder fünf Minuten gehen.*).

Kosten: Die Teilnahme an den Vorträgen und Diskussionen ist kostenfrei, für die Workshops wird eine Workshopgebühr von 100 Euro erhoben.

Verpflegung: Mobile Kaffee-Bar am Vormittag (kostenfrei). Das Mittagessen kann an der Mensa der Uni Kassel eingenommen werden (Kosten tragen die Teilnehmer).

Anmeldung: Bitte benutzen Sie dieses [Anmeldeformular](#) und senden es ausgefüllt an Claas Leiner (claas.leiner@gkg-kassel.de) Falls Sie an den Workshops am Nachmittag teilnehmen wollen, schicken wir Ihnen eine Zahlungsaufforderung in **Höhe von 100 €**.

Unterkünfte: Für Teilnehmer mit längerer Anreise stehen in Kassel Hotels zur Verfügung.

Workshops: Am Nachmittag finden 4 Workshops zu je 3 Stunden statt. **Melden Sie sich für den Workshop Ihrer Wahl an**. Es wird eine **Gebühr von 100 Euro erhoben**, die für die Finanzierung des Anwendertreffens verwendet wird. Eventuelle Überschüsse fallen an die **QGIS-Anwendergruppe DE e.V** und werden zur Förderung des QGIS-Projektes ausgegeben.

Programm – QGIS-Anwendertreffen am 25. September 2015

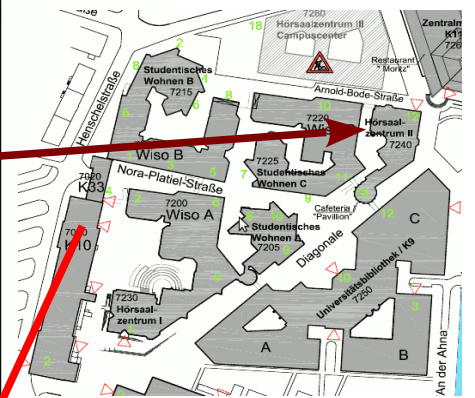
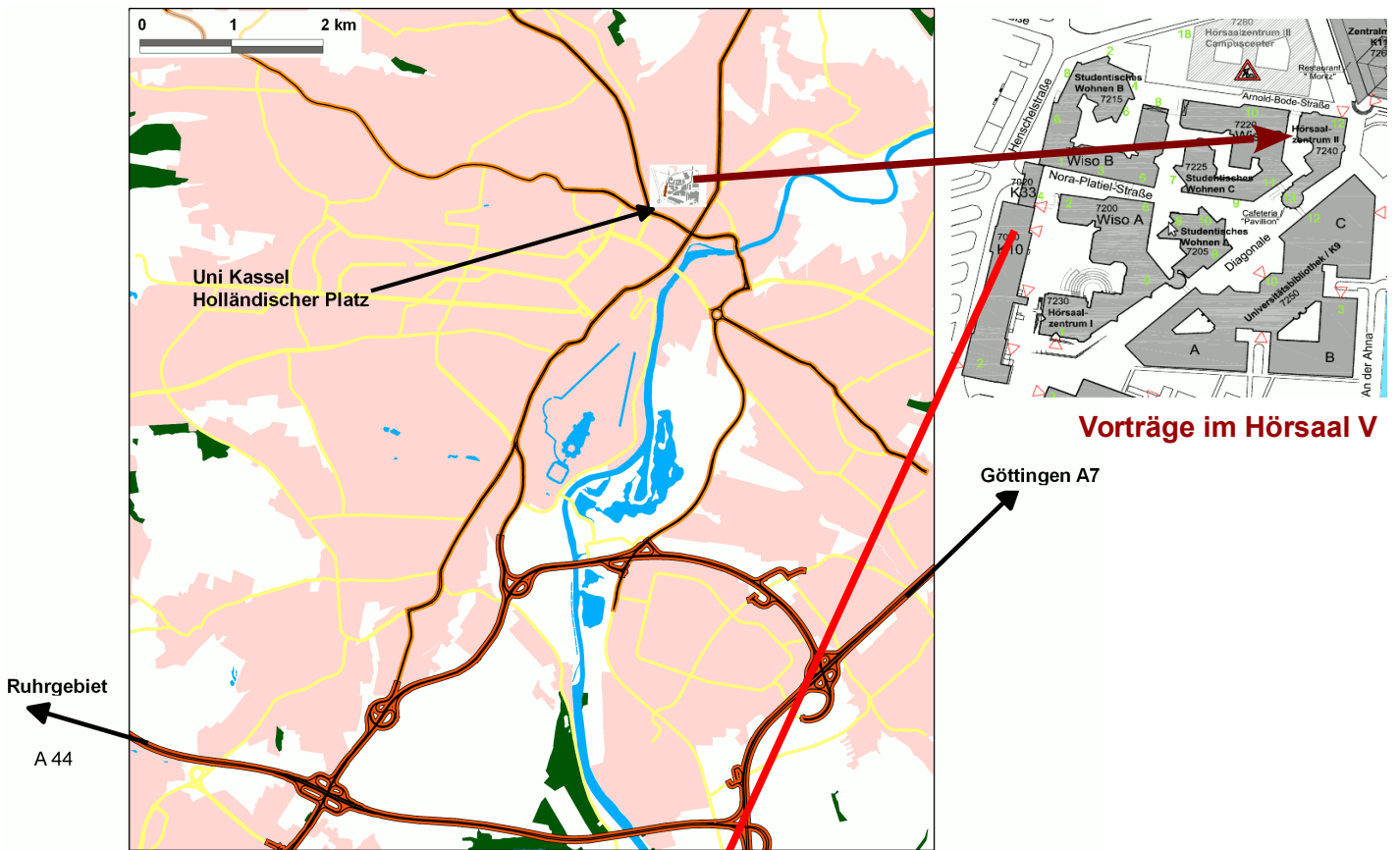
- 
-
- Ab 08.30** Begrüßungskaffee und freier Erfahrungsaustausch
- 09.00 – 09.05** **Begrüßung durch die Veranstalter**
- 09.05 – 09.30** **Vorstellung der aktuellen QGIS Versionen 2.8.3 / 2.10.1**
(Otto Dassau, Geoinformatikbüro Dassau)
- 09.30 – 10.00** **Räumliche Energie- und Klimaschutzkonzepte mit QGIS - Vom Quartier bis zu Region** (Matthias Wangelin, MUT Energiesysteme Kassel)
- 10.00 – 10.30** **QGIS mit norGIS Fachschalen beim kommunalen Rechenzentrum Minden-Ravensbrück/Lippe - QGIS in einem Großprojekt**
(Jelto Buurmann, norBIT GmbH)
- 10.30 – 11.00** **Kaffepause**
-
- 11.00 – 11.30** **Erweiterungen zur Digitalisierung mit QGIS**
(Bernhard Ströbl, Kommunale Immobilien Jena)
- 11.30 – 12.00** **Die Time-Manager-Erweiterung**
(Anita Graser, AIT Austrian Institute of Technology)
- 12.00 – 12.25** **Die QGIS-Anwendergruppe DE e.V. stellt sich vor**
(Thomas Schüttenberg, Technische Werke Burscheid
Vorsitzender der QGIS-Anwendergruppe DE e.V.)
- 12.25 – 12.50** **Ideen zu Crowdfundig Projekte für QGIS**
Bernhard Ströbl (Kommunale Immob. Jena) und Lothar Ulferts (Uni Osnabrück)
- 12.50 – 14.00** **(Mittagessen in der Mensa K 10**
-
- 14.00 – 17.30** **Workshops zu unterschiedlichen Themen (Kosten 100 € / Bitte anmelden!)**
- Workshop 1** **Time-Manager.**
(Anita Graser) AIT Austrian Institute of Technology
- Workshop 2:** **Einführung in die Digitalisierung mit QGIS**
(Bernhard Ströbl, Kommunale Immobilien Jena)
- Workshop 3:** **Geodatenverarbeitung mit der grafischen Prozess-Modellierung automatisieren** (Claas Leiner, GKG-Kassel)
- Workshop 4:** **QGIS Funktionen – Ein Überblick für Einsteiger**
(Dieser Workshop erfordert eine eigenes Laptop!)
(Otto Dassau, Geoinformatikbüro Dassau)
-
- 18.00 – 19.00** **Offene Mitgliederversammlung der QGIS-Anwendergruppe DE e.V**
In der Gottschalkstraße 26 a
-

Um sich für die Veranstaltung anzumelden, laden Sie sich unter:

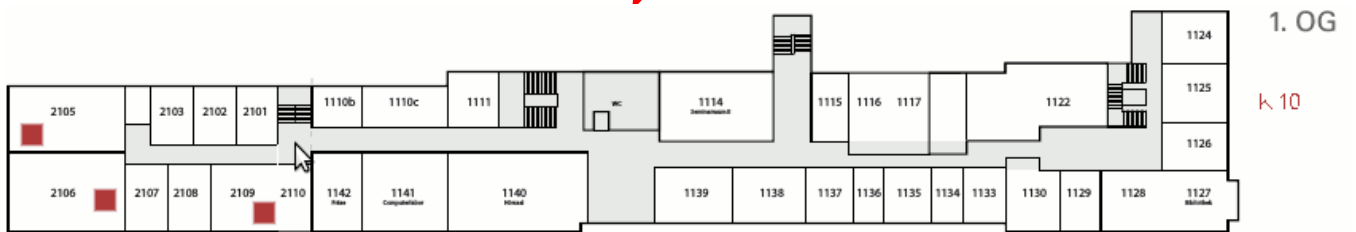
http://www.gkg-kassel.de/anmeldung_qgis_anwendertreffen_kassel_2015.xls

das Anmeldeformular herunter, füllen es aus und senden es per E-Mail an Claas Leiner
(claas.leiner@gkg-kassel.de) Tel: 0561/56013445

Lageplan für die **Vorträge** und **Workshops**: Siehe nächste Seite



Vorträge im Hörsaal V



Workshops im K 10